

J i h o m o r a v s k ý k r a j s k ý n á r o d n í v ý b o r v B r n ě

U Š N E S E N Í

k r a j s k é h o n á r o d n í h o v ý b o r u
z e d n e 2 4 . z á ř í 1 9 8 2 č í s . V I / 2 5 - 1 5

k n á v ř i h u n a s t a n o v e n í o c h r a n n ý c h p á s e m p ř í r o d n í c h l é č í v ý c h
z d r o j ů l á z e ů ň s k é h o m í s t a S l a t i n i c e *

P l e n á r n í z a s e d á n í J i h o m o r a v s k é h o K N V
n a z á k l a d ě p ř e d l o ž e n é h o n á v ř h u

s t a n o v í

n a ú z e m í o k r o u P r o s t ě j o v o c h r a n n á p á s m a p ř í r o d n í c h l é č í -
v ý c h z d r o j ů l á z e ů ň s k é h o m í s t a S l a t i n i c e v r o z s a h u v y z n a č e -
n ě m m a p o u , k t e r á j e s o u č á s t í t ě t o v y h l á š k y ;

u k l á d á

1/ radě Jm KNV

z a b e z p e č í t

- d ů s l e d n ě d o d r ž o v á n í s t a n o v e n ý c h o c h r a n n ý c h p á s e m p ř í -
r o d n í c h l é č í v ý c h z d r o j ů l á z e ů ň s k é h o m í s t a S l a t i n i c e v
p ů s o b n o s t í v e d o u c í c h o d b o r ů J m K N V a ř í z e n ý m i p o d n í k y
a o r g a n i z a c e m i ,
- z v o ř e j z ě n í s t a n o v e n ý c h o c h r a n n ý c h p á s e m o b e c n ě z á v a z -
n o u v y h l á š k o u ;

2/ plenárnímu zasedání ONV Prostějov

z a b e z p e č í t d ů s l e d n o u o c h r a n u p ř í r o d n í c h l é č í v ý c h z d r o j ů
l á z e ů ň s k é h o m í s t a S l a t i n i c e v e s m y s l u v y h l á š k y s c h v á l e n ě
p l e n á r n í m z a s e d á n í m J m K N V .

Provedou: r a d a J m K N V
O k r e s n í n á r o d n í v ý b o r P r o s t ě j o v

T a j e m n í k J m K N V

JUDr. Skoupý

P ř e d s e d a J m K N V

Ing. Chabičovský

V y h l á d k a

Jihomoravského krajského národního výboru v Brně
kterou se stanoví ochranná pásma přírodních léčivých zdrojů lázeňského
místa Slatinice.

Jihomoravský krajský národní výbor v Brně se na svém plenárním zasedání, konaném dne 23.9.1982, usnesl podle § 24 Ústavy ČSSR, podle § 39 odst.2 písm.j) zákona o národních výborech č.69/1967 Sb. v úplném znění: zákona č.22/1972 Sb., podle § 46 odst.1 zákona č.20/66 Sb. a podle § 23 vyhlásky vlády a podle § 20 vyhlásky ministerstva zdravotnictví ČSR č.26/1972 Sb., o ochraně a režimu přírodních léčebných lázní a přírodních léčivých zdrojů, na tomto obecně závazném nařízení:

K zabezpečení ochrany přírodních léčivých zdrojů lázeňského místa Slatinice se stanoví tato ochranná pásma, jejichž přesné vymezení je zakresleno na mapě v měř. 1 : 50 000, která tvoří nedílnou součást tohoto nařízení:

I.

Ochranné pásma 1.stupně

1/ Ochranné pásmo 1.stupně zahrnuje bezprostřední okolí vývěr přírodních léčivých zdrojů minerálních vod / la / e oblast, kde není celestochvířný devon kryt mladšími sedimenty a vychází na ven / lb /.

2/ V ochranném pásmu 1.stupně / la i lb / jsou zakázány všechny činnosti, které mohou ovlivnit nebo jinak nepříznivě narušit vydatnost, fyzikální a chemické složení přírodních léčivých zdrojů. Zejména jsou zakázány práce podléhající hornímu zákonu, hlubinné vrtní, hlevení, vykopávky, nábýpy, skládky, znečišťování, lázní kamene, tržní akvá / § 23 vyhlásky ministerstva zdravotnictví ČSR č.26/1972 Sb., o ochraně a režimu přírodních léčebných lázní a přírodních léčivých zdrojů / výjimku tvoří práce potřebné pro provoz lázní a přírodních léčivých zdrojů a pro činnosti spojené s výstavbou a provozem veřejných vodovodů a kanalizací, jež lze konat se souhlasem Českého inspektorátu lázní a zříděl / dále jen "inspektorát" / a to v rozsahu a za podmínek, uvedených v § 11 odst.1, § 18 odst.1 a § 20 odst.2 směrnice ministerstva zdravotnictví a Ústředního geologického úřadu č.51/1959 Ú.l., o provádění vrtných prací, prací podléhajících hornímu zákonu a jiných zemních prací v oblasti přírodních léčivých zdrojů / dále jen "směrnice" /.

3/ Pro kontrolu hydrogeologických poměrů přírodních léčivých zdrojů lázeňského místa Slatinice lázeňská organizace, v jejíž správě jsou přírodní léčivé zdroje, zajistí pravidelné měření vydatnosti, hladiny, teploty, obsahu plynné složky a chemizmu těchto zdrojů.

4/ V ochranném pásmu 1a i 1b je zakázáno skladování anorganických a organických hnojiv, pesticidních látek, budovně hnojiv, deponií hnoje, silážních jam a kompostů, likvidace zemědělských a průmyslových odpadů, přičemž přesná podoba a rozsah deponií je zakázáno umístění zemědělských objektů živočišné a rostlinné výroby a je nutná likvidace jejich stádočistících provozů.

50000

5/ Práce, které mohou ohrozit existenci a hygienickou nezávadnost přírodních léčivých zdrojů minerálních vod musí být postupně likvidovány.

6/ V maximální míře je třeba dřeva ochranného pásma 1.stupně zalesňovat a lesy v této oblasti převést do kategorie lesů zvláštního určení.

7/ Nové odvětví zdrojů podzemních vod jsou zakázány. Stávající zdroje podzemních vod, které ovlivní režim přírodních léčivých zdrojů minerálních vod, mohou být využívány. Ve zvláštních případech může inspektor na základě hydrogeologického průzkumu a jeho výsledků povolit další odvětví zdrojů podzemních vod za předpokladu, že bude prokázáno, že nedojde k ovlivnění stávajícího režimu přírodních léčivých zdrojů.

8/ Jsou zakázány odvodňovací práce, a plošné meliorace.

9/ Je zakázáno umístění skládek průmyslových a domovních odpadů v ochranném pásmu 1a.

10/ Je zakázáno umístění provozů skladujících a manipulujících s ropou a ropnými produkty, výstavba kotelen na tekutá paliva na basiropy a vedení produktovodů.

11/ V ochranném pásmu jsou zakázány trhačí práce veškerého rozsahu. V ochranném pásmu 1b jsou trhačí práce povoleny za předpokladu, že vzhledem k časovému stupni bude seismický účinek trhačích prací usměrněn, aby nepřesáhl úroveň seismického neklidu této oblasti.

12/ Jsou zakázány motoristické sporty / např. motokros / a individuální i organizované stávkování a táboreň.

13/ Je zakázáno zřizování parkovišť aut a motocyklů.

II.

Ochranné pásma 2.stupně

14/ Ochranné pásmo 2.stupně zahrnuje území a možnosti přímého kvantitativního ovlivnění přírodních zdrojů minerálních vod.

15/ Práce podléhající hornímu zákonu mohou být povoleny pouze za předpokladu, že neovlivní režim přírodních léčivých lázní a přírodních léčivých zdrojů. Povolení těchto prací musí předcházet průzkum (např. geologický, hydrogeologický, klimatologický), který prokáže jejich vhodnost.

16/ Na kladné hydrogeologické posouzení je vázáno povolení zejména:

- odběr nových zdrojů podzemních vod,
- provádění odvodňovacích a melioračních prací,
- vypouštění vyčištěných odpadních vod do vodotečí a to po jedné a vodohospodářským orgánem na základě kladných závazných posudků orgánů hygienické služby a inspektorátu,
- umístění skládek průmyslových, zemědělských a domovních odpadů,
- výstavba průmyslových a jiných provozů produkujících odpadní látky, které by mohly způsobit kontaminaci podzemních vod.

17/ Trhačí práce mohou být povoleny pouze za předpokladu, že seismické účinky na okraji ochranného pásma 1.stupně nepřesáhnou úroveň přírodního seismického neklidu této oblasti. Tato podmínka musí být přede prokázána měřeními seismických účinků pokusného odstřelu.

slop1a-02.gif

18/ Zemědělská rostlinná a živočišná výroba se neomezuje a výjimkou výstavby velkokapacitních zemědělských objektů. Výstavba velkokapacitních zemědělských objektů je v tomto stupni ochranného pásma zakázána.

19/ Je zakázáno umístění provozů skladujících a manipulujících s ropou a ropnými produkty, výstavba kotelen na tekutá paliva na basiropy a vedení produktovodů. Výjimku tvoří lokální topeniště na tekutá paliva pro maloodběratelce.

III.

Ochranné pásma 3.stupně

Zahrnuje předpokládanou infiltrační oblast zdrojů minerálních vod a chrání režim celé zřídelní struktury.

20/ V ochranném pásmu 3.stupně jsou povoleny práce podléhající hornímu zákonu v rozsahu a za podmínek, stanovených státní báňskou správou a to po předchozí souhlasu inspektorátu.

21/ Zemědělská rostlinná výroba se neomezuje.

22/ Letecké postřiky zemědělských a lesnických porostů jsou povoleny v ochranném pásmu 2.a 3. stupně za podmínky, že nebudou zasaženy výchoze devonských hornin a prostory kamenolomů v ochranných pásmech 1a a 1b.

23/ Meliorační práce pro zemědělské účely nesmí být povoleny jednotlivě na lokálních, ale vždy posuzovány jako celkový záměr. plánovaných odvodňování uvažovaných ploch v pásmu.

24/ Odběr přírodních léčivých zdrojů a jiných minerálních vod ve všech stupních ochranných pásma musí být limitován plánem jejich využití, který schvaluje inspektorát / § 13 vyhlásky č.26/1972 Sb. /.

25/ Odpadní vody mohou být vypouštěny do povrchových vod po vyčištění a to na základě vodohospodářského rozhodnutí, jehož podkladem musí být závazný posudek orgánů hygienické služby a inspektorátu.

26/ Na kladné hydrogeologické posouzení je vázáno povolení zejména:

- odběr zdrojů podzemních vod o vydatnosti větší než 1 l/s,
- umístění skládek průmyslových a domovních odpadů,
- umístění provozů a objektů manipulujících a skladujících s ropou a ropné produkty,
- umístění velkokapacitních zemědělských objektů.

27/ Do ochranného pásma 3.stupně ani do jeho okolí nesmí být umístěny provozny, které ovlivní svými exhalacemi čistotu ovzduší. Ten, kdo poruší tuto vyhlášku, dopouští se přestupku, příp. jiného trestného jednání. Případně způsobené škody budou vymáhány podle platných právních předpisů.

Tato vyhláška nabývá účinnosti dnem .. 1. listopadu 1982 ..

Tajemník Jm KNV
JUDr. Škoupý
Předseda Jm KNV
Ing. Chabišovský

50000

I. Návrh usnesení:

Plenární zasedání Sm KNV

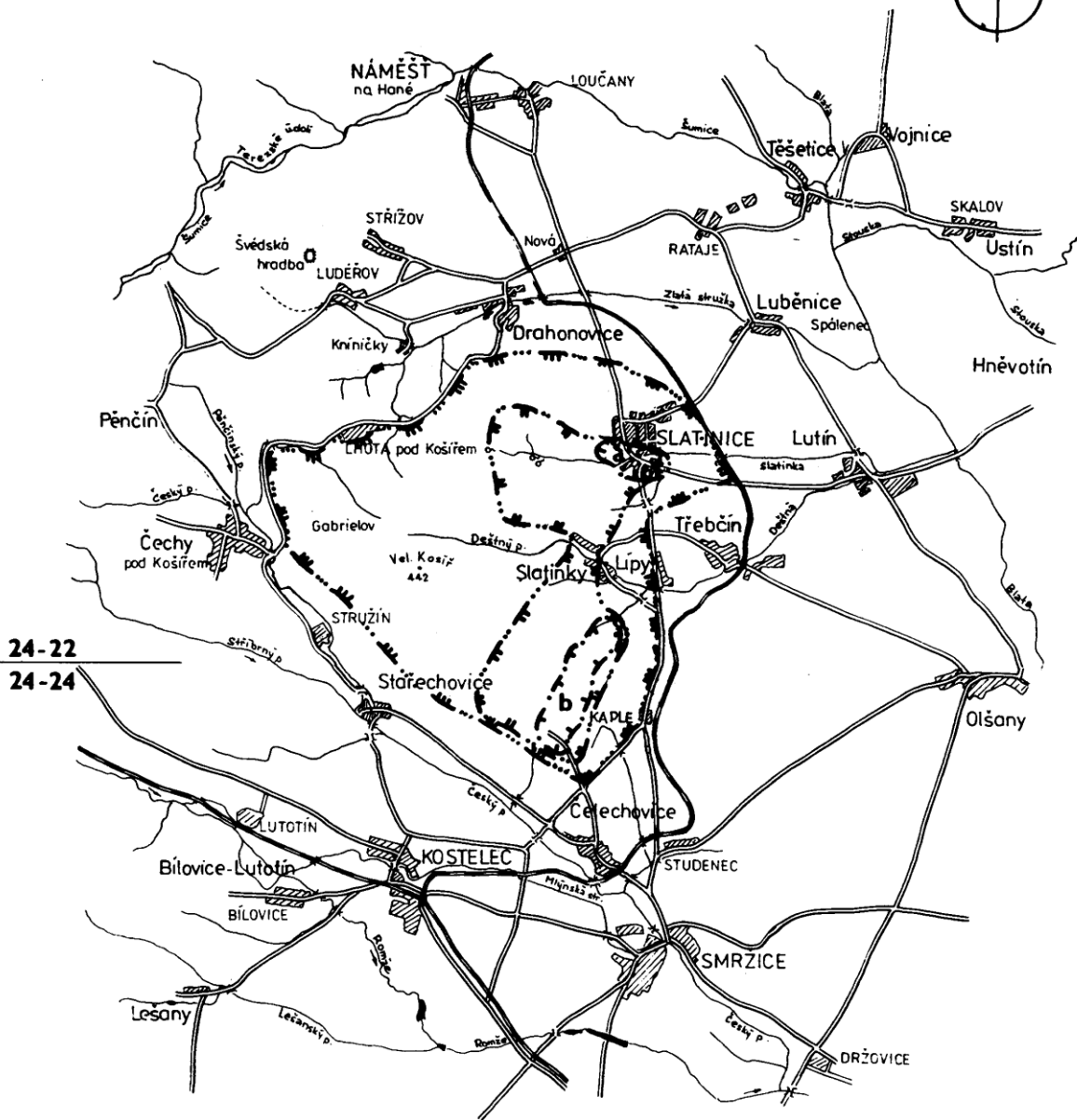
1. s t a n o v í k zabezpečení ochrany přírodních léčivých zdrojů lázeňského místa Slatinice ochranné pásma I., II., III. stupně, jejichž podmínky jsou stanoveny v příloze k tomuto usnesení a tvoří nedílnou součást usnesení.

Plošné vymezení je zakresleno na mapě v měřítku 1:50 000, které je připojena k příloze;

2. u k l á d á vedoucímu odboru zdravotnictví Sm KNV, aby stanovení ochranných pásma přírodních léčivých zdrojů lázeňského místa Slatinice bylo zveřejněno a s příslušnou mapou uloženo u MNV Slatinice, ONV Olomouc a Sm KNV Ostrava, Českého geologického úřadu Praha, Českého báňského úřadu Praha, Ústřední správy geodézie a kartografie Praha a ministerstva zdravotnictví ČSR - Českého inspektorátu lázní a zříděl Praha.

slop1a-03.gif




OCHRANNÁ PÁSMA PŘÍRODNÍCH LÉČIVÝCH ZDROJŮ LÁZEŇSKÉHO MÍSTA SLATINICE



24-22
24-24

1 : 50 000



-  hranice ochranného pásma 1 stupně (a, b)
-  hranice ochranného pásma 2 stupně
-  hranice ochranného pásma 3 stupně

Severomoravský KNV v Ostravě

Č.j. Zdrav.2920/1981-Skř.

V Ostravě dne 15.prosince
1981

Pro plenární zasedání Sm KNV dne 21. ledna 1982

Věc: Stanovení ochranných pásem přírodních léčivých
zdrojů lázeňského místa Slatinice


Předkládá se


ve smyslu zákona č. 20/1966 Sb., o péči o zdraví lidu,
a vyhlášky MZ ČSR č. 26/1972 o ochraně a rozvoji přírod-
ních léčebných lázní a léčivých zdrojů

Obsah:

- I. Návrh usnesení
- II. Důvodová zpráva
- Příloha k návrhu usnesení
 - a) textová část
 - b) 2 mapy

Předkládá: rada Severomoravského KNV

Zpracoval: ministerstvo zdravotnictví ČSR - Český inspekto-
rát lázní a zřídol
a odbor zdravotnictví Sm KNV 

Projednáno: v připomínkovém řízení zúčastněných odborů Sm KNV,
Jm KNV, ONV Olomouc, ONV Prostějov, MNV Slatinice,
dalších zainteresovaných státních orgánů a orga-
nizací a družstevních organizací 

I. Návrh usnesení :

Plenární zasedání Sm KNV

- 1. e t a n o v í** k zabezpečení ochrany přírodních léčivých zdrojů lázeňského místa Slatinice ochranná pásma I., II., III. stupně, jejichž podmínky jsou stanoveny v příloze k tomuto usnesení a tvoří nedílnou součást usnesení.

Plošné vymezení je zakresleno na mapě v měřítku 1:50 000, která je připojena k příloze;

2. u k l á d á

vedoucímu odboru zdravotnictví Sm KNV,
aby stanovení ochranných pásem přírodních léčivých zdrojů lázeňského místa Slatinice bylo zveřejněno a s příslušnou mapou uloženo u MNV Slatinice, ONV Olomouc a Sm KNV Ostrava, Českého geologického úřadu Praha, Českého báňského úřadu Praha, Ústřední správy geodézie a kartografie Praha a ministerstva zdravotnictví ČSR - Českého inspektorátu lázní a zřidel Praha.

Příloha k usnesení

Ochranná pásma přírodních léčivých zdrojů lázeňského místa S l a t i n i c e .

Severomoravský krajský národní výbor v Ostravě stanoví podle § 46 odst. 1 zákona č. 20/1966 Sb., o péči o zdraví lidu, k zabezpečení ochrany přírodních léčivých zdrojů lázeňského místa Slatinice tato ochranná pásma, jejichž plošné vymezení je zakresleno na mapě - 1 : 50 000, která tvoří nedílnou součást tohoto usnesení:

I.

Ochranné pásmo 1.stupně.

- /1/ Ochranné pásmo 1.stupně zahrnuje bezprostřední okolí vývěrů přírodních léčivých zdrojů minerálních vod (1a) a oblast, kde není čelechovický devon kryt mladšími sedimenty a vychází na Men (1b).
- /2/ V ochranném pásmu 1.stupně (1a i 1b) jsou zakázány všechny činnosti, které mohou ovlivnit, nebo jinak nepříznivě narušit vydatnost, fyzikální vlastnosti a chemické složení přírodních léčivých zdrojů. Zejména jsou zakázány práce podléhající hornímu zákonu, hlubinné vrtání, hloubení, vykopávky, násypy, skládky, znečišťování, lámání kamene, trhání skal (§ 23 vyhlášky ministerstva zdravotnictví ČSR č.26/1972 Sb., o ochraně a rozvoji přírodních léčebných lázní a přírodních léčivých zdrojů). Výjimku tvoří práce

potřebné pro provoz lázní a přírodních léčivých zdrojů a pro činnosti spojené s výstavbou a provozem veřejných vodovodů a kanalizací, jež lze konat se souhlasem Českého inspektorátu lázní a zříděl (dále jen "Inspektorát"), a to v rozsahu a za podmínek uvedených v § 11 odst. 1, § 18 odst. 1 a § 20 odst. 2 směrnice ministerstva zdravotnictví a Ústředního geologického úřadu č.51/1959 Ú.1., o provádění vrtných prací, prací podléhajících hornímu zákonu a jiných zemních prací v oblastech přírodních léčivých zdrojů (dále jen "směrnice").

- /3/ Pro kontrolu hydrogeologických poměrů přírodních léčivých zdrojů lázeňského místa Slatinice lázeňská organizace, v jejíž správě jsou přírodní léčivé zdroje, zajistí pravidelné měření vydatnosti, hladiny, teploty, obsahu plynné složky a chemizmu těchto zdrojů.
- /4/ V ochranném pásmu Ia a Ib je zakázáno skládování animálních a strojních hnojiv, pesticidních látek, budování hnojišť a deponií hnoje, silážních jam a kompostů, likvidace zemědělských a průmyslových odpadů přímo přes půdní fond a pasení dobytka. Je zakázáno umísťování zemědělských objektů živočišné a rostlinné výroby a je nutná likvidace jejich stávajících provozů.
- /5/ Objekty, které mohou ohrozit existenci a hygienickou nezávadnost přírodních léčivých zdrojů minerálních vod musí být postupně likvidovány.
- /6/ V maximální možné míře je třeba území ochranného pásma I. stupně zalesňovat a lesy v této oblasti převést do kategorie lesů zvláštního určení.

- /7/** Nové odběry zdrojů podzemních vod jsou zakázány. Stávající zdroje podzemních vod, které neovlivňují režim přírodních léčivých zdrojů minerálních vod mohou být využívány. Pro potřeby lázní může Inspektorát na základě hydrogeologického průzkumu a jeho výsledků povolit další odběry zdrojů podzemních vod za předpokladu, že bude prokázáno, že nedojde k ovlivnění stávajícího režimu přírodních léčivých zdrojů.
- /8/** Jsou zakázány odvodňovací práce a plošné meliorace.
- /9/** Je zakázáno umístování skládek průmyslových a domovních odpadů v ochranném pásmu Ia.
- /10/** Je zakázáno umístování provozů skladujících a manipulujících s ropou a ropnými produkty, výstavba kotelen na tekutá paliva na bázi ropy a vedení produktovodů.
- /11/** V ochranném pásmu Ia jsou zakázány trhací práce veškerého rozsahu. V ochranném pásmu Ib jsou trhací práce povoleny za předpokladu, že vhodnou volbou časových stupňů bude seismický účinek trhacích prací usměrněn tak, aby nepřesáhl úroveň přirozeného seismického neklidu této oblasti.
- /12/** Jsou zakázány motoristické sporty (např. motokros) a individuální a organizované stanování a táboření.
- /13/** Je zakázáno zřizování parkovišť aut a motocyklů.

II.

Ochranné pásmo 2.stupně.

- /14/ Ochranné pásmo 2.stupně zahrnuje území s možností přímého kvantitativního a kvalitativního ovlivnění přírodních léčivých zdrojů minerálních vod.
- /15/ Práce podléhající hornímu zákonu mohou být povoleny pouze za předpokladu, že neovlivní režim přírodních léčebných lázní a přírodních léčivých zdrojů. Povolení těchto prací musí předcházet průzkum (např. geologický, hydrogeologický, klimatologický), který prokáže jejich vhodnost.
- /16/ Na kladné hydrogeologické posouzení je vázáno povolení zejména:
- odběrů nových zdrojů podzemních vod
 - provádění odvodňovacích a melioračních prací
 - vypouštění vyčištěných odpadních vod do vodotečí a to po projednání s vodo hospodářským orgánem na základě kladných závazných posudků orgánů hygienické služby a Inspektorátu.
 - umístování skládek průmyslových, zemědělských a domovních odpadů
 - výstavby průmyslových a jiných provozů produkujících odpadní látky, které by mohly způsobit kontaminaci podzemních vod.
- /17/ Trhací práce mohou být povoleny pouze za předpokladu, že seismické účinky na okraji ochranného pásma 1.stupně nepřesáhnou úroveň přirozeného seismického neklidu této oblasti. Tato podmínky musí být předem prokázána měřeními seismických účinků pokusného odstřelu.

- /18/ Zemědělská rostlinná a živočišná výroba se neomezuje s výjimkou výstavby velkokapacitních zemědělských objektů. Výstavba velkokapacitních zemědělských objektů je v tomto stupni ochranného pásma zakázána.
- /19/ Je zakázáno umístování provozů skladujících a manipulujících s ropou a ropnými produkty, výstavba kotelen na tekutá paliva na bázi ropy a vedení produktovodů. Výjimku tvoří lokální topeniště na tekutá paliva pro ma-
loodběratele.

III.

Ochranné pásmo 3.stupně.

- Zahrnuje předpokládanou infiltrační oblast zdrojů minerálních vod a chrání režim celé zřídelní struktury.
- /20/ V ochranném pásmu 3.stupně jsou povoleny práce podléhající hornímu zákonu v rozsahu a za podmínek stanovených státní báňskou správou a to po předchozím souhlasu Inspek-
torátu.
- /21/ Zemědělská rostlinná výroba se neomezuje.
- /22/ Letecké postřiky zemědělských a lesnických porostů jsou povoleny v ochranném pásmu 2.a 3.stupně za podmínky, že nebudou zasa-
ženy výchozy devonských hornin a prostory kamenolomů v ochranných pásmech 1a-1b.
- /23/ Meliorační práce pro zemědělské účely nesmí být povolovány jednotlivě po lokalitách, ale

vždy posuzovány jako celkový záměr plánovaných odvodnění všech uvažovaných ploch v pásmu.

- /24/ Odběr přírodních léčivých zdrojů a jiných minerálních vod ve všech stupních ochranných pásmu musí být limitován plánem jejich využití, který schvaluje Inspektorát (§ 13 vyhlášky č. 26/1972 Sb.).
- /25/ Odpadní vody mohou být vypouštěny do povrchových vod po vyčištění a to na základě vodohospodářského rozhodnutí, jehož podkladem musí být závazný posudek orgánů hygienické služby a inspektorátu.
- /26/ Na kladné hydrogeologické posouzení je vázáno povolení zejména:
- odběrů zdrojů podzemních vod o vydatnosti větší než 1 l/s
 - umístování skládek průmyslových a domovních odpadů
 - umístování provozů a objektů manipulujících a skladujících ropu a ropné produkty
 - umístování velkokapacitních zemědělských objektů.
- /27/ Do ochranného pásma 3.stupně, ani do jeho okolí nesmí být umístovány provozny, které ovlivňují svými exhalacemi čistotu ovzduší.

II. D ů v o d o v á z p r á v a :

Pro přírodní léčivé zdroje lázeňského místa Slatinice nebyla dosud stanovena ochranná pásma. Návrh ochranných pásem vychází z dosavadních znalostí o režimu minerálních vod a z poznatků, získaných z výsledků hydrogeologického průzkumu, který realizoval n.p. Geotest Brno v lázeňském místě Slatinice v letech 1967 - 1975.

Vzhledem k velmi složité geologické struktuře širšího okolí lázeňského místa Slatinice a vzhledem k tomu, že slatinická zřidelní základna je napájena krasovými vodami, jejichž zdrojem jsou atmosferické srážky, byla ochrana přírodních léčivých zdrojů stanovena ve třech stupních.

Ochranné pásmo I. stupně

Zahrnuje bezprostřední okolí přírodních zdrojů minerálních vod lázeňského místa Slatinice. V tomto ochranném pásmu je zakázána veškerá činnost, která by mohla ovlivnit režim přírodních léčivých zdrojů. Je zde zakázána výstavba objektů produkujících škodlivé odpadní látky, výstavba sídlišť, provozů manipulujících a skladujících ropu a ropné produkty, výstavba velkokapacitních zemědělských objektů, omezena zemědělská činnost apod.

Ochranné pásmo II. stupně

Zahrnuje širší okolí centrální části zřidelní struktury a vývěrů minerálních vod, kde je možnost přímého ovlivnění režimu, chemického složení a bakteriologické nezávadnosti těchto zdrojů. Práce, podléhající hornímu zákonu, odběry podzemních vod, meliorační práce apod. jsou vázány v tomto území na vypracování hydrogeologických posudků stupně ovlivnění přírodních léčivých zdrojů. Je zde zakázána výstavba průmyslových a zemědělských objektů, zřizování skladů chemických látek, ropy a ropných produktů a jiných látek, které by v případě úniku do terénu způsobily kontaminaci přírodních léčivých zdrojů.

Ochranné pásmo III. stupně

Zahrnuje předpokládanou infiltrační oblast zdrojů minerálních vod a chrání hydrogeologický režim celé široké zřidelní oblasti lázeňského místa Slatinice. Upravuje hospodaření s lesním a půdním fondem, omezuje zemědělskou činnost, práce podléhající hornímu zákonu, zakazuje výstavbu provozů a objektů, které znečišťují ovzduší a mohly by ovlivnit nejen přírodní režim podzemních vod, ale i chemismus atmosférických srážek, dotujících zřidelní strukturu.

Podrobné podmínky jednotlivých ochranných pásem jsou stanoveny v příloze usnesení.

Protože ochranná pásma přírodních léčivých zdrojů lázeňského místa Slatinice zasahují svým rozsahem do území, které je spravováno Jihomoravským KNV, vztahuje se návrh usnesení pouze na oblast v působnosti Severomoravského KNV - okr. Olomouc (na mapě odděleno plnou čarou).

Vzhledem k tomu, že dosud nebylo dosaženo dohody s Jihomoravským KNV o způsobu schválení návrhu na stanovení ochranných pásem lázeňského místa Slatinice, zajistí odbor zdravotnictví Sm KNV, aby po vyhlášení ochranných pásem plenárním zasedáním Sm KNV byly Jihomoravskému KNV předány všechny nezbytné podklady pro vyhlášení ochranných pásem uvedeného lázeňského místa, spadajících do územní působnosti Jihomoravského KNV.

Návrh ochranných pásem lázeňského místa Slatinice byl projednán v rámci připomínkového řízení. Na jednání dne 30.3.1979 ve Slatinicích bylo dosaženo dohody a po vyhovění některým připomínkám jsou stanoviska zainteresovaných orgánů státní správy, státních i družstevních organizací kladná. Zápis z tohoto jednání a kopie vyjádření orgánů a organizací jsou k dispozici na odboru zdravotnictví Sm KNV. Na základě kladných stanovisek po ukončení připomínkového řízení vydalo ministerstvo zdravotnictví ČSR - Český inspektorát lázní a zřidel pro vyhlášení ochranných pásem pod č.j. ČIL-484-23.10.1980 závazný posudek.