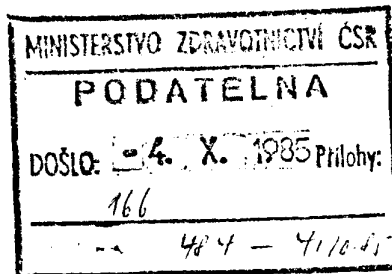


Severočeský krajský národní výbor v Ústí nad Labem
odbor zdravotnictví

R o z d ě l o v n í k :

ONV Teplice
MěNV Bílina
OHS Teplice
KHS Ústí nad Labem
Český geologický úřad v Praze
Český báňský úřad v Praze
Český úřad geodetický a kartografický v Praze
MZ ČSR . Český inspektorát lázní a zříděl
ČD - Správa Severozápadní dráhy v Praze




zn. zdrav.Dr.Jí/Bi

Ústí nad Labem
2. 10. 1985

V příloze Vám zasíláme vyhlášku Severočeského KNV v Ústí nad Labem, kterou se stanoví ochranná pásma přírodních léčivých zdrojů lázeňského místa Bílina.

Se soudružským pozdravem


MUDr. Josef Svoboda

vedoucí odboru zdravotnictví SČ KNV

Vyhláška

kterou se stanoví ochranná pásma přírodních léčivých zdrojů lázeňského místa Bílina.

Plenární zasedání Severočeského krajského národního výboru se usneslo dne 24. 9. 1985 vydat po projednání s Okresními národním výborem v Teplicích a se všemi zúčastněnými dalšími orgány podle § 24a Zákona o národních výborech toto obecně závazné nařízení:

K zabezpečení ochrany přírodních léčivých zdrojů lázeňského místa Bílina se stanoví tato ochranná pásma, jejichž plošné vymezení je zakresleno na mapě v měřítku 1 : 50 000, která je nedílnou částí tohoto nařízení.

I.

Ochranné pásmo I.stupně

1. Ochranné pásmo 1. stupně chrání bezprostřední okolí jímaných přírodních léčivých zdrojů. Plošně je znázorněno na mapě v měřítku 1 : 50 000, která je přílohou tohoto nařízení.
2. V ochranném pásmu 1. stupně jsou zakázány práce uvedené v § 23, odst.2 vyhl. ministerstva zdravotnictví ČSR č. 26/1972 Sb., o ochraně a rozvoji přírodních léčebných lázní a přírodních léčivých zdrojů (nadále jen Vyhlášky č. 26/1972 Sb.); jsou však povoleny práce dle § 24 Vyhlášky č. 26/1972 Sb.
3. V ochranném pásmu 1. stupně mohou být na základě předložené dokumentace a závazného posudku ministerstva zdravotnictví ČSR - Českého inspektorátu lázní a zřídels (nadále jen Inspektorátu) povoleny trhací práce malého rozsahu.

Dokumentace musí být zpracována v podrobnostech pro dokumentaci trhacích prací velkého rozsahu.

4. Ochranné pásmo 1. stupně je zónou nejvyšší ochrany přírodních léčivých zdrojů před ropou a ropnými produkty. Je zde zakázáno umístování uložišť ropných látek, výstavba kotelen na tekutá paliva a umístování všech objektů manipulujících a skladujících ropné látky. V ochranném pásmu 1. stupně s výjimkou tratě ČSD a silnice I/27 je dále zakázán průjezd vozidel přepravujících ropu a ropné produkty, což bude v dostatečných vzdálenostech vyznačeno příslušnými dopravními značkami. V ochranném pásmu 1. stupně musí být stávající objekty výše taxativně uvedené uvedeny do souladu s ČSN 83 09 15 nejdéle do 1 roku od nabytí právní moci tohoto rozhodnutí.
5. V ochranném pásmu 1. stupně lze využívat zemědělský půdní fond pouze jako trvalé travní porosty; použití přípravků na ochranu rostlin a insecticidů je zakázáno.
6. V ochranném pásmu 1. stupně musí být lesy prohlášeny a způsob hospodaření v lesích uveden v soulad s hospodařením v lesích zvláštního určení a v lesích ochranných.
7. V ochranném pásmu 1. stupně musí být dodržován § 30 Vyhl. č. 26/1972 Sb., o postupu při vydávání územních rozhodnutí, stavebních povolení a vodohospodářských rozhodnutí.
8. V ochranném pásmu 1. stupně se zakazuje posyp silnic chemickými prostředky.
9. Pro kontrolu hydrogeologických poměrů přírodních léčivých zdrojů lázeňského místa Bílina musí organizace, v jejíž správě jsou přírodní léčivé zdroje, zajistit pravidelné měření vydatnosti, úrovně hladiny nebo záměry tlaku, měření teploty, obsahu kyslíčnicku uhličitého, chemického složení a sledování bakteriologické a biologické nezávadnosti, a to v rozsahu

a četnosti, kterou stanoví závazným posudkem Inspektorát. Současně tato organizace zajistí přehledné zpracování a vyhodnocení provedených měření.

II.

Ochranné pásmo 2. stupně

10. Ochranné pásmo 2. stupně zahrnuje širší infiltrační oblast, chrání zřídelní strukturu před hlubšími zásahy do hornin v podloží uhelné sloje a do krystalinického podloží a tím i prostředí tvorby přírodních léčivých zdrojů i výstupní cesty plynného kysličníku uhličitého. Plošně je znázorněno na mapě v měřítku 1 : 50 000, která je přílohou tohoto nařízení.
11. Zemědělská výroba musí dbát zásad protierozní ochrany půdy, je zde zakázáno budování velkokapacitních skladů umělých hnojiv a je zde zakázáno budování velkokapacitních zemědělských objektů.
12. Zemědělské meliorace může povolit Inspektorát na základě dokumentace zpracované podle společného návodu MZVŽ a MLVH ČSR (Prozatímní metodický návod k posuzování očekávaných vlivů na zájmy vodního hospodářství). Rekultivační opatření spojená se zúrodněním zemědělské půdy (po provedených melioračních pracích, po odstranění náletové zeleně a po zrušení přestárých a odumřelých sadů) je možno konat bez omezení a bez předchozího souhlasu Inspektorátu.
13. V ochranném pásmu 2. stupně přírodních léčivých zdrojů se vymezuje vnitřní část pásma (hygienické ochrany jako u pásma 2. stupně povrchových a podzemních vod), kde je používání pesticidů (i herbicidů a insecticidů) upraveno dle "Opatření na ochranu zdrojů pitné vody" dle "Seznamu povolených přípravků na ochranu rostlin FMZ a VŽ" (ročník 1984 - strana 41 a 42; seznam je každoročně nově vydáván).

14. V ochranném pásmu 2. stupně je zakázáno zřizování všeho druhu skládek bez hydrogeologické dokumentace a bez kladného závazného posudku Inspektorátu.
15. V ochranném pásmu 2. stupně musí být stávající objekty vyjmenované v č. 4 uvedeny do souladu s ČSN 83 09 15 nejdéle do 1 roku od nabytí právní moci tohoto rozhodnutí.
16. V ochranném pásmu 2. stupně je třeba převést hospodářské lesy do kategorie lesů zvláštního určení a postupovat dle čl. 6.
17. V ochranném pásmu 2. stupně musí být dodržen § 30 Vyhlášky č. 26/1972 Sb., o postupu při vydávání územních rozhodnutí a stavebních povolení.
18. V třetihorní výplni pánve v ochranném pásmu 2. stupně se povoluje skrývka nadloží, těžba hnědouhelné sloje a nezbytné práce v podloží sloje (např. retenční jímky) bez omezení.
19. Dobývání třetihorních vulkanitů v ochranném pásmu 2. stupně je možné jen po předložení hydrogeologické dokumentace a na základě kladného závazného posudku Inspektorátu. Zakládání vnitřních výsypek lze konat bez omezení a bez předchozího souhlasu Inspektorátu.
20. Vrtné práce v podloží hnědouhelné sloje a v krystalinickém podloží je možno v ochranném pásmu 2. stupně konat jen na základě kladného závazného posudku Inspektorátu.

III.

21. Ochranné pásmo 3. stupně se nestanovuje.

IV.

Závěrečné ustanovení

Stanovení ochranných pásem přírodních léčivých zdrojů lázeňského místa Bílina bude vhodným způsobem zveřejněno a s příslušnou mapou uloženo na MěNV v Bílině, ONV v Teplicích, OHS Teplice, KHS Ústí n. L., Severočeském KNV v Ústí n. L., u Českého geologického úřadu v Praze, Českého báňského úřadu v Praze, u Českého úřadu geodetického a kartografického v Praze, na ministerstvu zdravotnictví v Praze - Českém inspektorátu lázní a zříděl a u ČD - Správy Severozápadní dráhy v Praze.

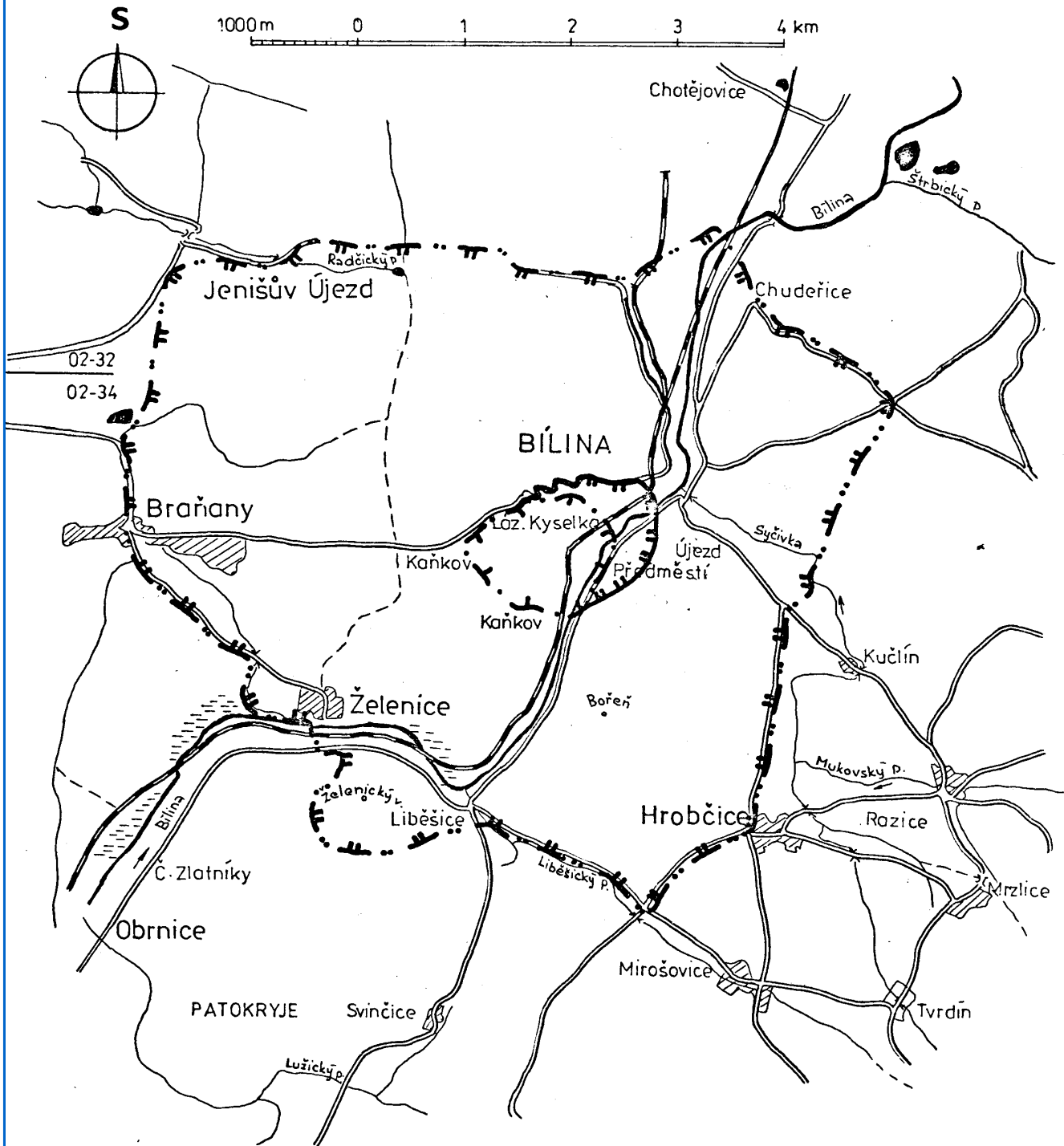
Tato vyhláška nabývá účinnosti dnem 15. října 1985.



RSDr. Václav Šlapák v. r.
předseda Severočeského KNV


Ing. František Sýkora v. r.
tajemník Severočeského KNV

OCHRANNÁ PÁSMA PŘÍRODNÍCH LÉČIVÝCH ZDROJŮ LÁZEŇSKÉHO MÍSTA BÍLINA

1:50 000



 ochranné pásmo 1. stupně
 ochranné pásmo 2. stupně

 vnitřní část pásma 2. stupně **BIOP TA**